

DESIGNACIÓN DE CAMINOS, CALLES Y AVENIDAS DE LA PAZ (C.P.)

EXPEDIENTE: 74/2011

FECHA: 06/05/2011

La Paz, 25 de octubre de 2010.

Sres. Integrantes de la Comisión de Nomenclátor de la Junta Departamental de Colonia.

RECIBI
04 NOV. 2010

De nuestra mayor consideración:

Por la presente, el Movimiento Lapaceño solicita a ustedes tengan a bien el estudio de nominación de: un espacio público, una avenida, y una calle, dentro de la planta urbana de La Paz C.P.; más tres caminos vecinales, y una ruta municipal (Ruta 61), la cual nos comunica con el Municipio de Nueva Helvecia.

A seguir, detallamos las justificaciones de cada petitorio:

“Plazoleta Leroy Soler”. Se solicita nombrar al espacio público delimitado por las calles: Rosa Buttler de Pérez, Innominada, Juan Daniel Costabel, y Rupert de las Carreras, con el nombre del poeta lapaceño Leroy Soler.

Leroy Soler. Nació en La Paz el 24 de octubre de 1919. Hijo de Amadeo Soler Travers, maestro director de muchas escuelas rurales de Colonia. Leroy de niño, por la profesión de su padre, peregrinó con su familia por todo el departamento. De mayo nunca perdió su apego al lugar que lo vio nacer. De ésta manera supo estampar con su pluma el encanto de esta pequeña comunidad. En sus poemas, permanecerán atesorados para siempre: anécdotas, vivencias, sentimientos y todos aquellos con quienes compartió tantos momentos inolvidables en su querida La Paz. Quiriendo que en esta plazoleta, junto a la sombra de los árboles y los juegos infantiles, él también permanezca por siempre.

“Camino de los Sauces”. Se solicita el nombramiento, en toda su extensión del camino existente al noroeste de la Villa, que comunica a ésta, desde Rosa Buttler hasta la Ruta Nacional N° 1 “Brigadier General Manuel Oribe”, a la altura del Km 127.

Este camino estuvo forestado por frondosos sauces llorones, que fueron donados por el vecino Cantalicio Canteras y plantados por personal de la Junta Local, allá por mediados de la década del 30 del s. XX.

Conformaban una vía de singular belleza, hasta que en la década del 70 del s. XX, se determinó el retiro de los mismos por el ensanche del camino. Quedando por siempre en el recuerdo popular de lugareños y pobladores vecinos, con el nombre de “Camino de los Sauces”

“Camino Comba”. Se solicita el nombramiento del camino innominado que comunica La Paz C. P., desde “Camino De Los Sauces” hasta el paraje o sección Comba, al norte de la Villa, próximo a la ex escuela Comba.

Allí, se estableció la familia de David Comba, oriunda de la región del Piemonte.

En estos campos, el 14 de setiembre de 1868, comenzó a funcionar la segunda escuela de la colonia, detrás de la de La Paz; y la primera en la zona rural, denominada popularmente “Escuela Comba”. Ella fue construida por los propios vecinos, los que también sustentaban al maestro. Hoy la Escuela ya no existe como tal, pero sigue estando en nuestra memoria; deseando de esta manera brindarle un merecido reconocimiento a ella, y a aquellas familias que lograron su construcción y mantenimiento.

“Calle Diego Wilson”. Se solicita nombrar la calle innominada, primera paralela al norte de Ruperto de las Carreras, en toda su extensión, desde Rosa Buttler hasta Ruta 61.

Diego Wilson. Era de nacionalidad inglesa. Tuvo un breve pasaje por los Estados Unidos, llegando a la novel colonia en 1858. En seguida comenzó una gran trayectoria, construyendo importantes obras. Su comienzo tuvo marcado al realizar las dos primeras obras de la Villa, en la manzana N° 2. Entre 1858 y 1859, junto a Juan Lazague, levantó por mandato de la Sociedad Agrícola del Rosario Oriental: la Casa de la Administración, hoy monumento Histórico; y el “Gran Galpón”, que sirvió de resguardo a las primeras familias que iban llegando, hasta que ellas lograban edificar sus casas; así mismo como de templo para sus cultos, escuela y depósito de mercaderías. Al caducar el tiempo de la Sociedad Agrícola, éste fue desmantelado.

En 1877, construyó el Molino Bonjour. Una de las primeras industrias harineras de importancia al este del Río Rosario. Hoy Monumento Histórico.

Del mismo modo colaboró en otras importantes obras.

También construyó una tahona que existió por poco tiempo, al ser consumida en un incendio.

“Camino Alejandro Malcom”. Se solicita se nomine el camino innominado que comunica, la Ruta 52 a la altura del Paso de las Toscas, con la Destilería ANCAP.

Alejandro Malcom, (Escocia, 1800 - La Paz, 25 - IV - 1868). Oriundo de Escocia. Vivió con su familia sobre las costas del Río Rosario, en la desembocadura del Arrollo Sarandí (margen izquierda), donde poseía un buen puerto natural. Este puerto se le denominaba “Ingles” o “Del Ingles”. Por este puerto desembarcaron, al arribar a estas tierras, los colonos suizos. Malcom colaboró desinteresadamente con Don Doroteo García en el trazado de las calles de la futura Villa La Paz y en el loteo de las chacras en la colonia. Por este motivo, en agradecimiento, Don Doroteo García le regaló un solar en el novel pueblo.

“Camino De Los Colonos”. Se solicita nominar la Ruta Municipal N° 61 en toda su extensión jurisdiccional, desde Paso las Toscas hasta el límite con la Municipalidad de Nueva Helvecia.

En honor a aquellos valdenses y suizos, que en 1858 los primeros; y 1862 los segundos llegaron a estas comarcas para forjar un futuro mejor para ellos y sus familias, implantando una cultura de apego a la tierra, y a la elaboración de los frutos que ella les brinda. Por este camino arribaron los valdenses desde La Florida, donde habían permanecido por un poco de tiempo. Y los suizos, luego de desembarcar en el “Puerto del Ingles”, tomaron este camino para llegar a su destino en la Colonia Suiza. Por el hubo, hay y habrá un fluido vínculo comercial, cultural y social, entre los habitantes de estas colonias.

“Avenida 17 de Octubre” Se solicita nominar a la avenida de entrada por el este de la Villa, desde la Ruta 61 hasta José G. Artigas.

Fecha en la que Don Doroteo García comienza el trazado de las ocho primeras manzanas y la plaza, dando de esta manera por fundada la nueva Villa, con el nombre de La Paz. Como él dijo en aquel momento: “Me induce esta elección, la consideración de que es muy conveniente que el nombre que se dé al pueblo signifique un pensamiento que responda por su sola enunciación a las exigencias actuales del país...La paz es una necesidad tan sentida por la mayoría de los habitantes de la República... que debemos invocarla y anunciarla...”.

Por todo lo expuesto, creemos en lo particular, de estricta justicia que estos nombres perduren en el tiempo; y ellos pasen a ser integrantes del patrimonio intangible de nuestra comunidad.

Sin más les saluda por el Movimiento Lapaceño:

Sr. EDGARDO MALÁN RIVOIR
PRESIDENTE

Arq. LUCÍA PUCCI GARMENDIA
PRO - SECRETARIA

**LA JUNTA DEPARTAMENTAL DE COLONIA
DECRETA:**

Artículo 1º.- Designar con el nombre de "**CAMINO DE LOS SAUCES**" en toda su extensión, al camino existente al noroeste de La Paz C.P., que comunica a ésta, desde Rosa Buttler, hasta la Ruta Nacional Nº 1 Brigadier General Manuel Oribe, a la altura del km. 127; "**CAMINO COMBA**", al camino innominado que comunica La Paz C.P., desde Camino de los Sauces hasta el paraje o sección Comba, al norte de la localidad, próximo a la ex escuela Comba; "**CALLE DIEGO WILSON**", a la calle innominada, primera paralela al norte de Ruperto de las Carreras, en toda su extensión, desde Rosa Buttler hasta Ruta Nº 61; "**CAMINO ALEJANDRO MALCOM**", al camino innominado que comunica la Ruta Nº 52 a la altura del Paso de las Toscas, con la Destilería ANCAP; "**CAMINO DE LOS COLONOS**" a la Ruta Municipal Nº 61 en toda su extensión jurisdiccional, desde Paso Las Toscas hasta el límite con el Municipio de Nueva Helvecia; y "**AVENIDA 17 DE OCTUBRE**" a la avenida de entrada por el este de la localidad, desde la Ruta Nº 61 hasta José G. Artigas, de La Paz C.P.

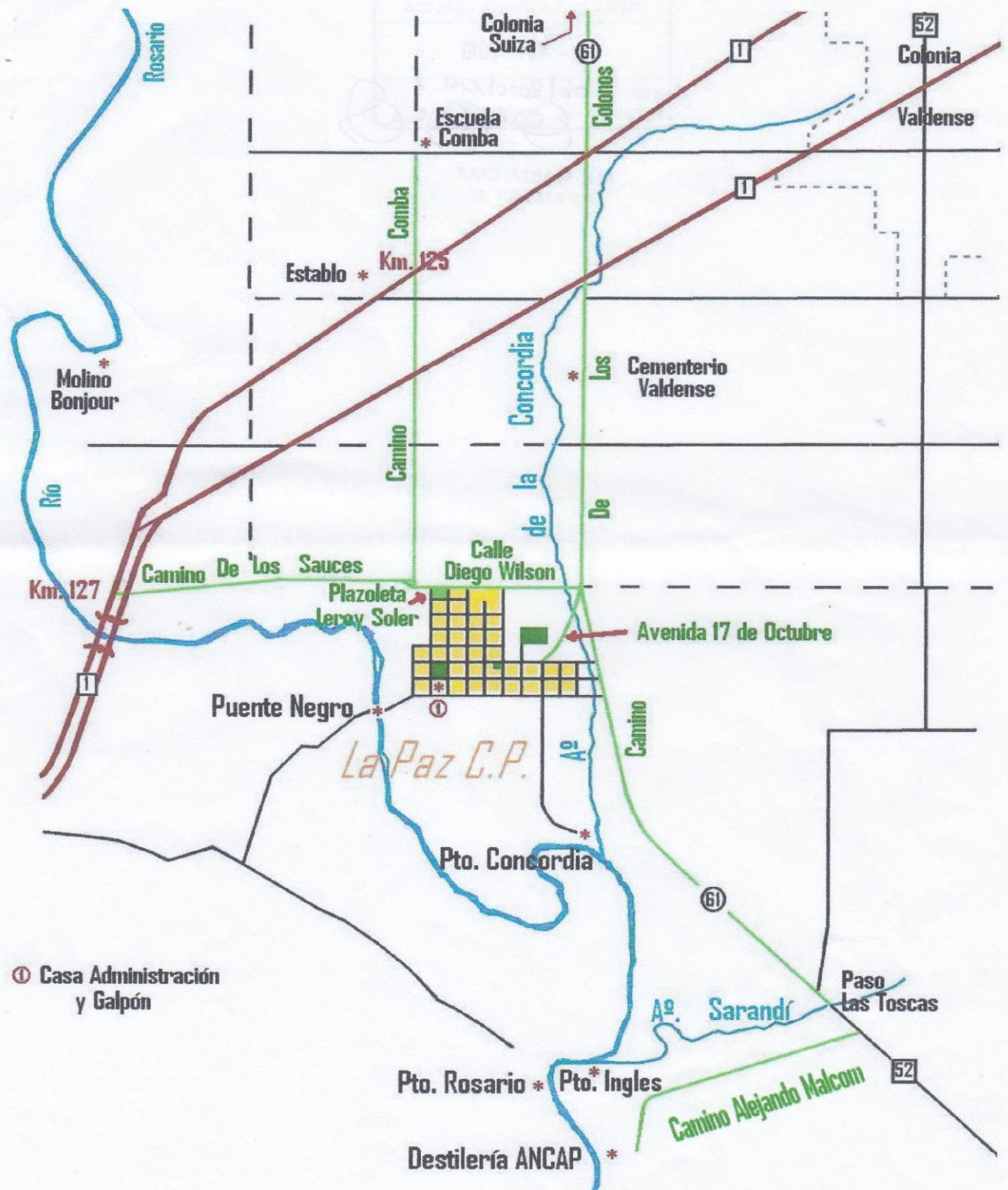
Artículo 2º. Dar cuenta, e insertar en el Registro Informático de la Junta Departamental.

Sala de Sesiones de la Junta Departamental de Colonia a los seis días del mes de mayo de dos mil once.

Prof. JOSÉ LUIS PITTAMIGLIO,
1º Vicepresidente.

NELSON OYOLA,
Secretario General.

MAPA DE UBICACIÓN





Junta Departamental de Colonia

Decreto N° 021/2011.

LA JUNTA DEPARTAMENTAL DE COLONIA


DECRETA:

Artículo 1°.- Designar con el nombre de **"CAMINO DE LOS SAUCES"** en toda su extensión, al camino existente al noroeste de La Paz C.P., que comunica a ésta, desde Rosa Buttler, hasta la Ruta Nacional N° 1 Brigadier General Manuel Oribe, a la altura del km. 127; **"CAMINO COMBA"**, al camino innominado que comunica La Paz C.P., desde Camino de los Sauces hasta el paraje o sección Comba, al norte de la localidad, próximo a la ex escuela Comba; **CALLE DIEGO WILSON**, a la calle innominada, primera paralela al norte de Ruperto de las Carreras, en toda su extensión, desde Rosa Buttler hasta Ruta N° 61; **CAMINO ALEJANDRO MALCOM**, al camino innominado que comunica la Ruta N° 52 a la altura del Paso de las Toscas, con la Destilería ANCAP; **"CAMINO DE LOS COLONOS"** a la Ruta Municipal N° 61 en toda su extensión jurisdiccional, desde Paso Las Toscas hasta el límite con el Municipio de Nueva Helvecia; y **"AVENIDA 17 DE OCTUBRE"** a la avenida de entrada por el este de la localidad, desde la Ruta N° 61 hasta José G. Artigas, de La Paz C.P.-

Artículo 2°.- Dar cuenta e insertar el presente Decreto en el registro informático de la Junta Departamental.-----

Sala de Sesiones de la Junta Departamental de Colonia, a los seis días del mes de mayo de dos mil once.


Nelson Oyola,
Secretario General.



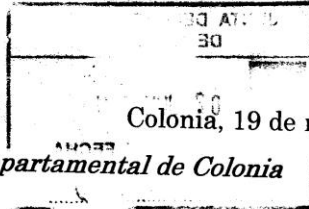


Prof. José L. Pittamiglio,
Vicepresidente



ANTECEDE	No	Expediente N° 74/2011							
SERIE									

A 1111832

Sírvase Citar



Exp N° 06/2010/119.-

S.G.Oficio N°168/011.-

Colonia, 19 de mayo de 2011.-

Presidente de la Junta Departamental de Colonia

Dr. Roberto Calvo

Presente

De nuestra mayor consideración:

Cúpleme comunicar a Usted, que por resolución N°819/011 de fecha 19 de mayo de 2011, se promulgó el decreto adoptado en sesión de fecha 6 de mayo de 2011, por el que se *designan* con los nombres de *Camino de los Sauces, Camino Comba, Calle Diego Wilson, Camino Alejandro Malcolm, Camino de los Colonos y Avenida 17 de Octubre* a arterias que se detallan de la localidad de La Paz C.P.-

Sin otro particular saluda a Usted y demás Miembros muy atentamente.-



Dr. Esc. Pablo Manríto Rossotti
SECRETARIO GENERAL

Dr. WALTER ZIMMER
INTENDENTE DE COLONIA